

GHP – Aandachtspunten tussen IJsselstein en Polsbroek

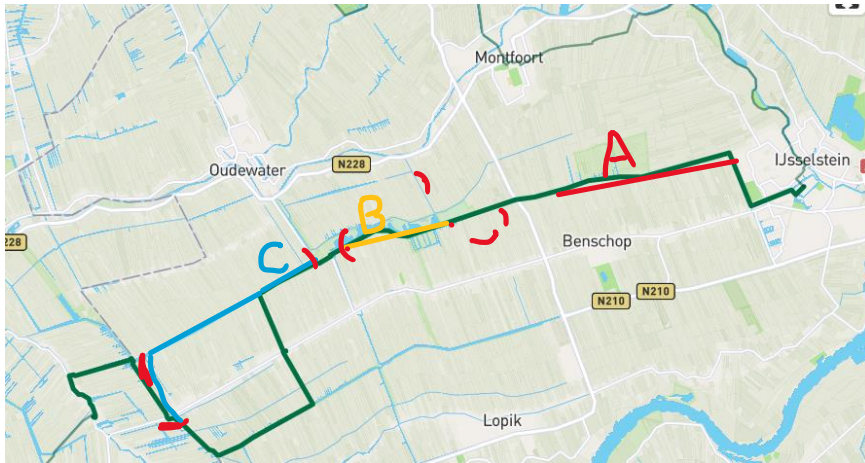
Tussen IJsselstein en Polsbroek zijn verschillende (aaneengesloten) stukken waar 'iets' mee is:

- 1^e stuk vanuit IJsselstein: melding dat het pad overwoekerd en daardoor slecht begaanbaar is.
- De aansluitende stukken zijn wegens werkzaamheden afgesloten tot respectievelijk 21 oktober en 31 augustus.

Voor de reguliere trajecten heb ik hieronder alternatieven aangegeven.

Voor de rondwandeling lijkt me dit niet nodig – die vervalt gewoon tijdelijk.

In blauw zie je de meldingen/verzoeken die ik deed bij Staatsbosbeheer.



In rood (A), oranje (B) en blauw (C) de trajecten waar obstakels zijn.

↪ = hek

A. Noordzijdse Kade tussen IJsselstein en N204/Reinaldaweg.

Deels overwoekerd pad.

Bij controle blijkt dat het pad grotendeels wel begaanbaar is, met hier en daar een stukje waar overwoekering dreigt door o.a. riet, doornloze distels, brandnetel en hier en daar braam. Met lange broek (zowiezo aan te raden) is het wel degelijk goed te doen, maar gezien de warmte en het vocht kan de situatie snel verslechteren.

Ik heb melding & verzoek tot aanpak gedaan bij Staatsbosbeheer.

Alternatief voor wie dit wil vermijden (beschreven vanuit IJsselstein):

- Aan de buitenrand van IJsselstein niet rechtsaf bij knooppunt 52, maar even links en meteen weer rechts: Boven eind Zuidzijde. Je loopt dan langs lintbebouwing en door Benschop naar de N204 / Reinaldaweg.
- Of: Bij knooppunt 51 niet het kadepad op, maar linksaf door de velden tot knooppunt 48. Hier rechts: Boven eind Zuidzijde. Verder als hierboven beschreven.



Rode lijn = Groene Hartpad

Groene lijn = alternatief

B. Noordzijdse Kade tussen N204/Reinaldaweg en de Damweg (bij Polsbroekerdam, gemeente Oudewater).

Vanwege werkzaamheden aan kade en wandelpad is tot 21 oktober de route bij natuurgebied Willeskop afgesloten tussen knooppunt 68 en knooppunt 79 (bij het prkeerterrein bij de Damweg).

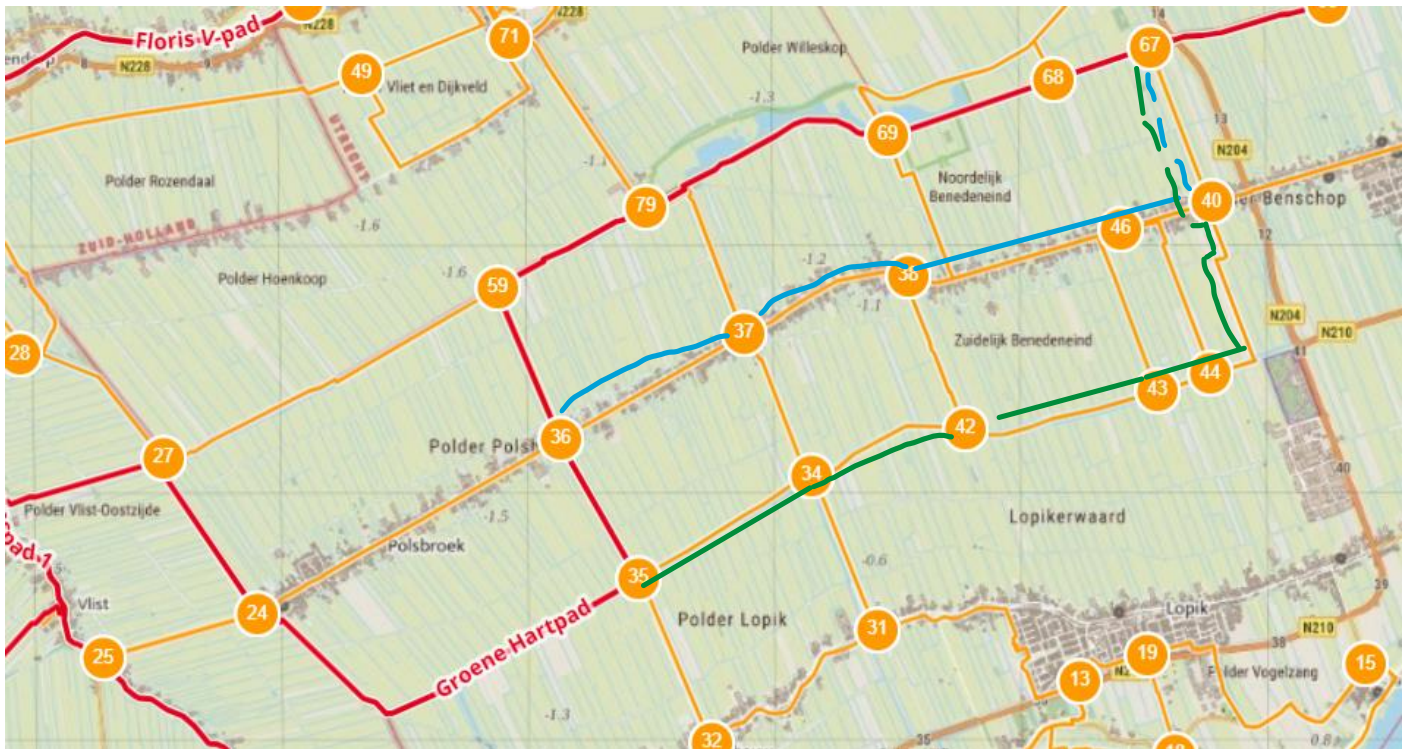
- Er staat geen waarschuwing bij de ingang van dit pad aan de N204. Je stuit dus na plm 1 km pas op een hek en moet dan terug. **Ik heb dit gemeld bij Staatsbosbeheer. En gevraagd of doorgang tot de uitkijktoren mogelijk gemaakt kan worden i.v.m. alternatieve route.**
- *Er was een melding dat het begin van dit pad overwoekerd is. Zo te zien is er sindsdien wel iets gebeurd want er is prima doorheen te komen.*

Wat zijn de alternatieven (beschreven vanuit IJsselstein):

- Ik heb gevraagd of het stuk tussen knooppunten 68 en 69 wel toegankelijk kan zijn. In dat geval kunnen mensen vanaf knooppunt 69, bij de uitkijktoren, gewoon de route tijdens broedseizoen volgen.
- **Alternatief 1** (in blauw): N204 oversteken, kadepad vervolgen. Bij knooppunt 67 linksaf over opstapje. Pad door de weilanden tot knooppunt 49. Rechtsaf over de Benedeneindseweg Noord tot in Polsbroekerdam. Hier bij knooppunt 36 de route weer oppakken.
- **Alternatief 2** (in groen): N204 oversteken, kadepad vervolgen. Bij knooppunt 67 linksaf over opstapje. Pad door de weilanden tot knooppunt 49. Even naar links tot knooppunt 40. Brug oversteken en naar rechts. Kort daarna weer linksaf door de velden tot knooppunt 16. Hier rechtsaf: Zuidzijdse kade. Deze lange tijd vervolgen. Bij knooppunt 35 ben je weer op het Groene Hartpad. **NOOT: Je loopt hier lange tijd door de velden. Houd er rekening mee dat het gras hoog kan staan.**

NOOT: Alternatieven 1 en 2 sluiten ook aan op de alternatieve route, genoemd bij A.

- *Op dagen dat er niet gewerkt wordt, valt er overigens ook prima te lopen (vertelde me een wandelaar die net het hele stuk gelopen had)*



Rode lijn = Groene Hartpad

Blaue lijn = alternatief 1

Groene lijn = alternatief 2

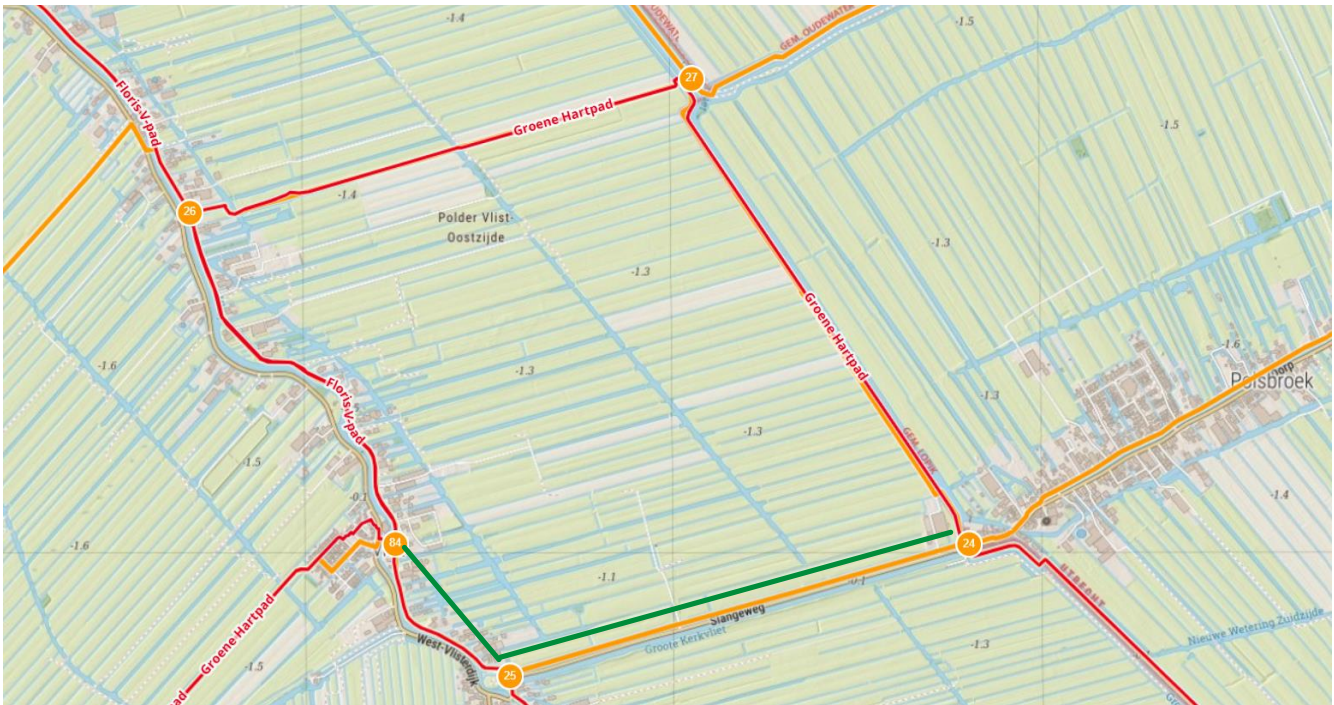
C. Benschopper Molenvliet en Lange Vliet tussen de Damweg (bij Polsbroekerdam) en Polsbroek.

Vanwege werkzaamheden aan de voetgangersbrug en grond- en snoeiwerk is dit traject gesloten tot 31 augustus.

Ik heb gevraagd of deze werkzaamheden nog lopen en of er straks ook daadwerkelijk gemaaid is.

Alternatief:

- Vanuit Vlist: Bij knooppunt 84 niet rechtsaf maar linksaf tot knooppunt 25. Volg het fietspad langs de Slangenweg tot knooppunt 24. Pak hier de route weer op.
- Vanuit Polsbroek: Volg vanaf knooppunt 24 het fietspad langs de Slangeweg tot knooppunt 25. Rechtsaf langs de Vlist tot de brug bij knooppunt 84. Pak hier de route weer op.



Rode lijn = Groene Hartpad

Groene lijn = alternatief